Quelle: Auszug aus den Geodaten der Hessischen Verwaltung für Bodenmanagement und Geoinformation und des Thüringer Landesamtes für Bodenmanagement und Geoinformation © GDI-Th (Stand: 2023)
Koordinatensystem: ETRS89 / UTM Zone 32N, EPSG 25832

0 50 100 150 200 Meter

Verwaltung

- Land
- Kreis
- Stadt/Gem.
- Gemarkung
- Flur
- Flurstücksgrenze
- Gebäude
- 37 Flurstücksnummer
- 001 Kreuzungsnummer (s. Kreuzungsverzeichnis in Anlage xy)
- 001 Bauwerksnummer (s. Bauwerksverzeichnis in Anlage xy)

Vorübergeh. IA

- Arbeitsstreifen / bauzeitliche Zuwegung

Sonderbauwerk

- Schachtstandort
- Druckleitungstrasse

- Fremdleitungen (unterirdisch)
- Fremdleitungen (oberirdisch)
- geplante Leitungen (nachrichtliche Übernahme)
- Nebenbauwerke
- Angrenzende Blattschnitte
- Flurbereinigungsgebiet
- Waldfläche
- Versickerungsfläche
- Festgelegter Trassenkorridor in angrenzendem PFA
- Planfeststellungsabschnittsgrenze
- Trassenachse in angrenzendem PFA (nachrichtlich)

- K-A4-09-004-V3 Örtlichkeit von Objekten
- LH-00-10000.VML000.LP Betriebsmittelkennzeichen

Systemskizze - Stammstrecke

Draufsicht

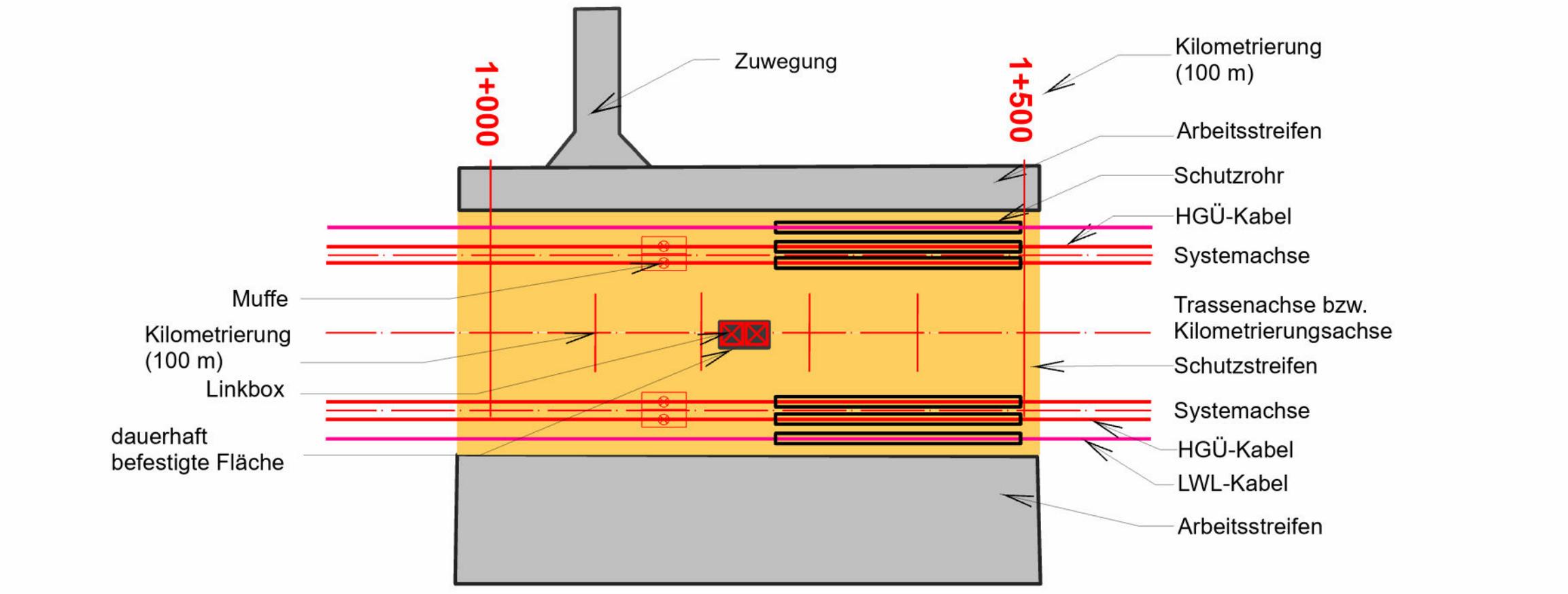

Profilansicht

2 x 2 Kabel 525 kV

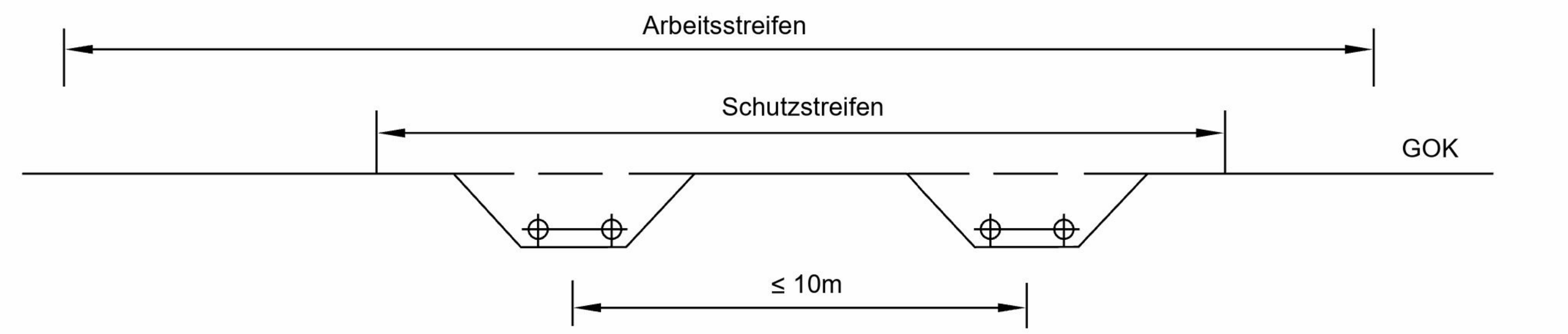

Eine Dokumentation zu den verwendeten Daten und Informationen erfolgt in Teil M.

SuedLink

BBPIG-Vorhaben 3, HGÜ-Verbindung Brunsbüttel - Großgartach
BBPIG-Vorhaben 4, HGÜ-Verbindung Wilster - Bergrheinfeld/West
Leitung-Nr.: LH-16-10001 / LH-16-10002

Planfeststellungsabschnitt C2

Teil C06

Anlage 01

Lageplan

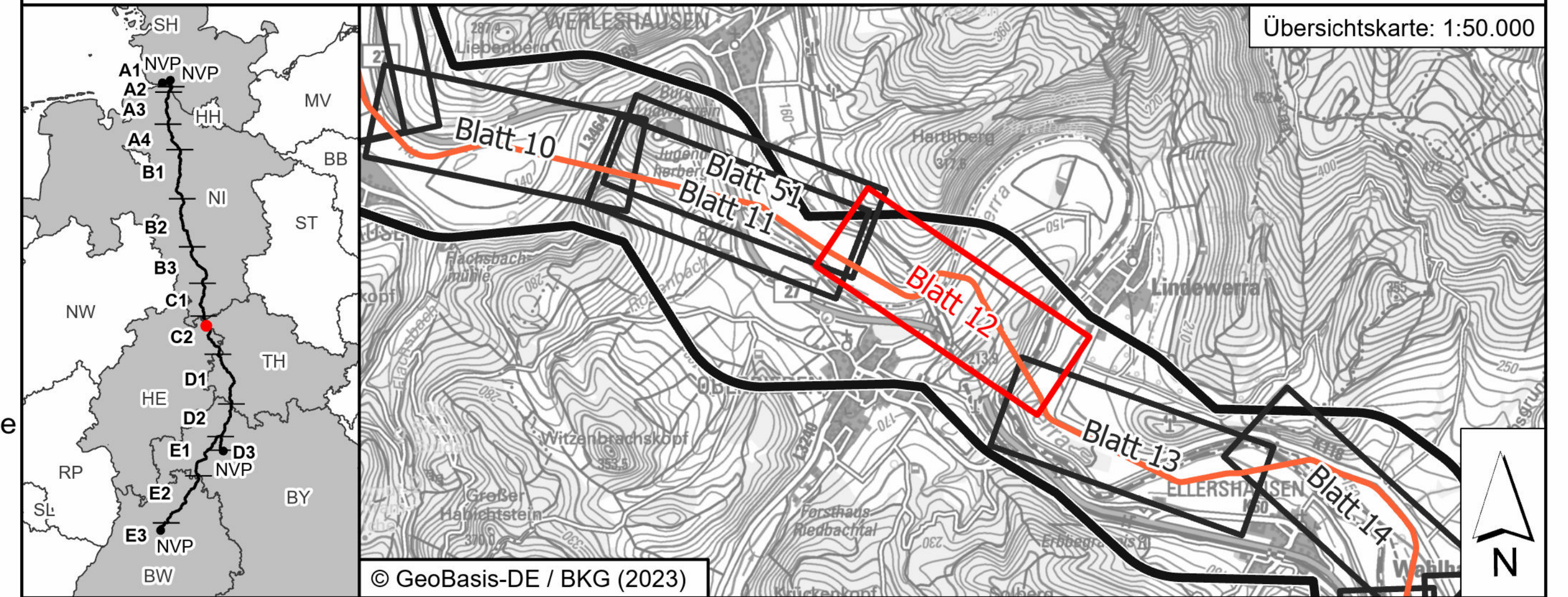

Revisionsliste

Rev	Datum	Ausgabe	Erstellt	Geprüft	Freigegeben
00	14.12.2023	Unterlage gem. § 21 NABEG	SpaSte	GerJan	PatSem

Planfeststellung

Planfeststellungsbehörde:

Vorhabenträger: ©
Transnet BW GmbH
Pariser Platz
Osloer Straße 15-17
70173 Stuttgart

Datum:

Auftragnehmer:
ARGE Arcadis | Bernard GbR
c/o Arcadis Germany GmbH
Europaplatz 3 | 64293
Darmstadt | Deutschland

Blatt-Nr.:	12 / 78	Maßstab:	1:2.000
km:	15+250 - 16+900	Einheit:	[m]

PSP/WBS: SL.PS.TS.RP.P5.GP.C2.PU.TC
Vertraulichkeitsklasse: C2 - Intern

Dok.-Kennz.: Objektkennzeichnen & DCC - Dokumentenzählnummer
~V0.C2.30.07 & CLD010 - SLPS-AGA-004026-AT-012